



# P.L.U.

## Plan Local d'Urbanisme

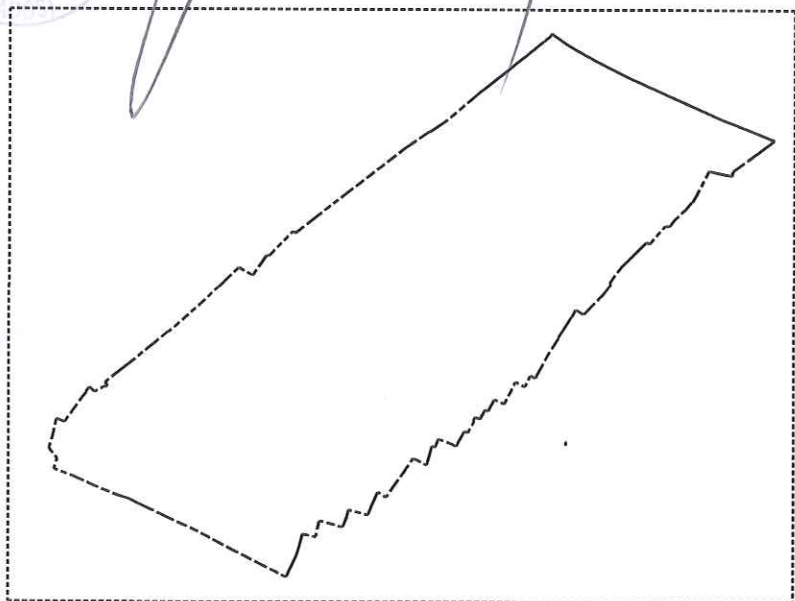
*Vu pour être annexé à la délibération du Conseil Municipal qui l'a*

**Approuvé le 27 octobre 2014**

Le Maire



Jacques LELANDAIS



N.I.S


André R. Neill.


# 6.1.4.


## Plan des annexes informatives

LEGENDE :

 Sites archéologiques  
 Voies

 Limites des lotissements et PAE de moins de 10 ans à la date d'approbation du présent dossier de PLU

 Périmètre de protection du cimetière britannique. Dans ce périmètre tout pétitionnaire ou maître d'ouvrage, lors d'aménagements, doit soumettre son projet au Commonwealth War Graves Commission basé à Beaurains dans le Pas-de-Calais.

 Zone Naturelle d'Intérêt Ecologique, Faunistique et Floristique de type 2




0 50 200 m 500 m

Echelle :  
1 / 15 000 ème



N.I.S.  
*André R. Neill*

Commune d'*Hermanville sur mer*

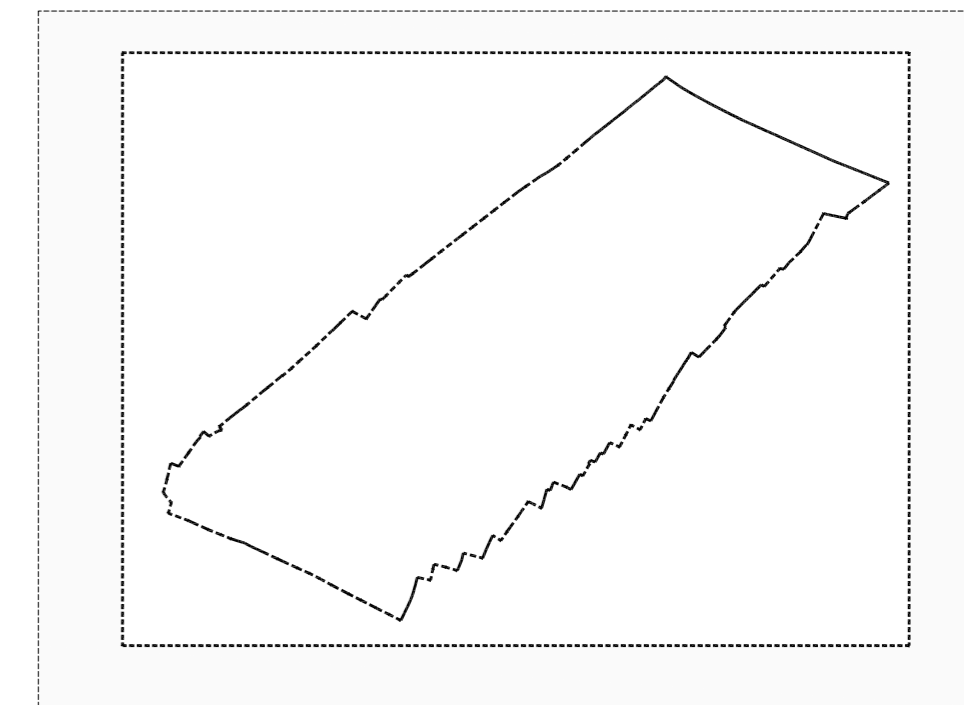


# P.L.U.

## Plan Local d'Urbanisme

*Vu pour être annexé à la délibération du Conseil Municipal qui l'a*

Approuvé le **27 octobre 2014**



# 6.1.4.

## Plan des annexes informatives